

# 海浜変形の予測結果

<シミュレーションによる将来予測>

## 地形の再現

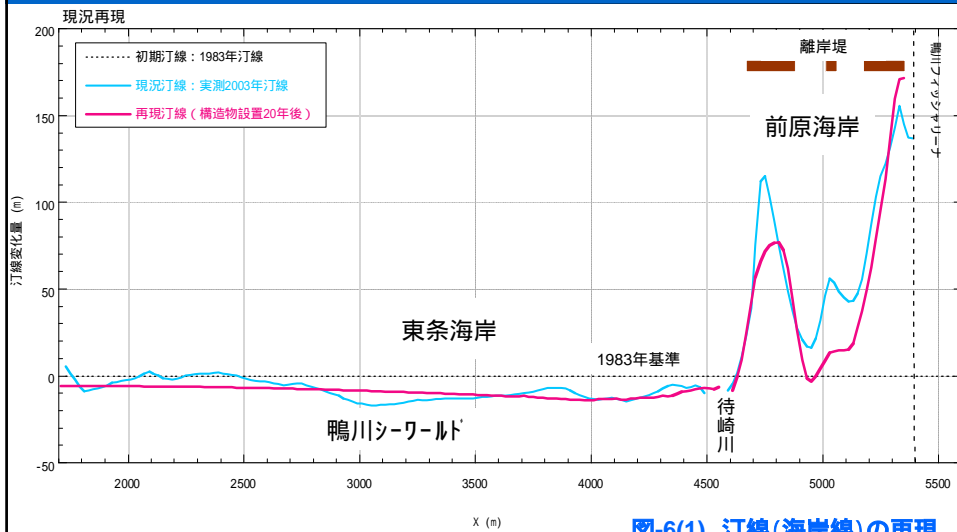
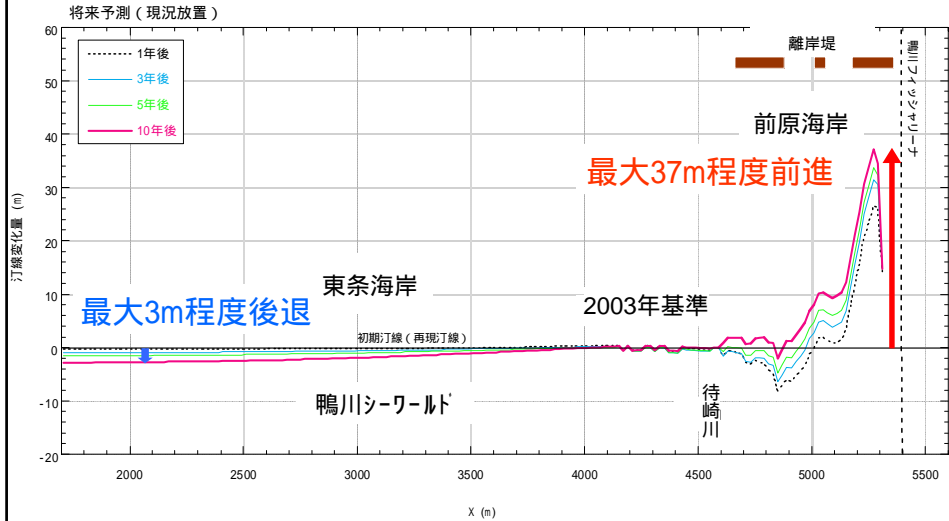


図-6(1) 汀線(海岸線)の再現

# 海浜変形予測結果

## 13-2



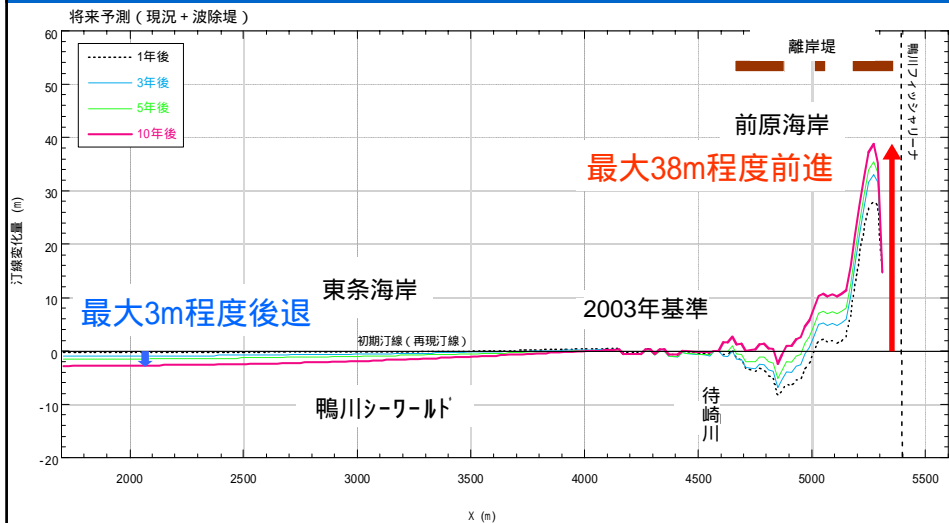
2004/3/7

現在の施設配置: 10年後

3

# 海浜変形予測結果

## 13-3



2004/3/7

波除堤を追加した場合: 10年後

4

# 前原海岸の海浜変形予測結果

13-4

