

波の再現

8-6

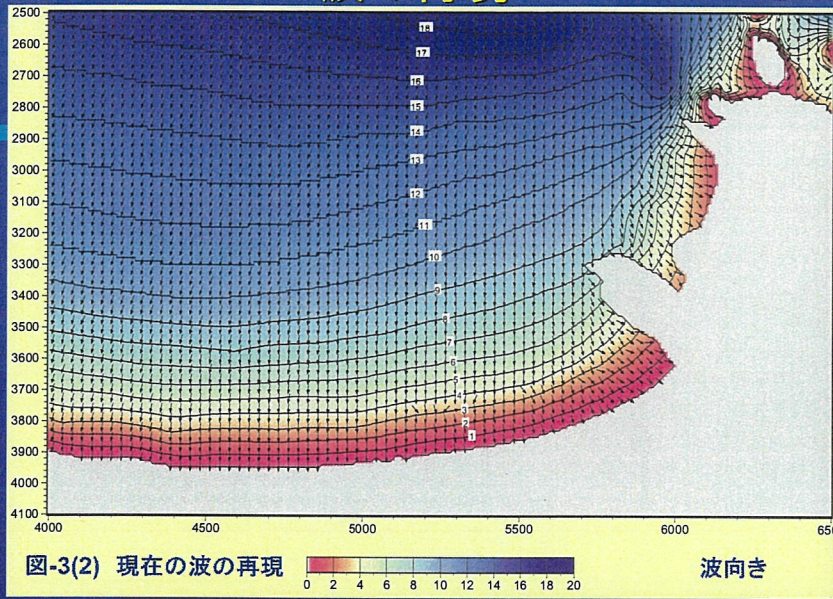


図-3(2) 現在の波の再現

波向き

2004/3/7

7

波の再現

8-7

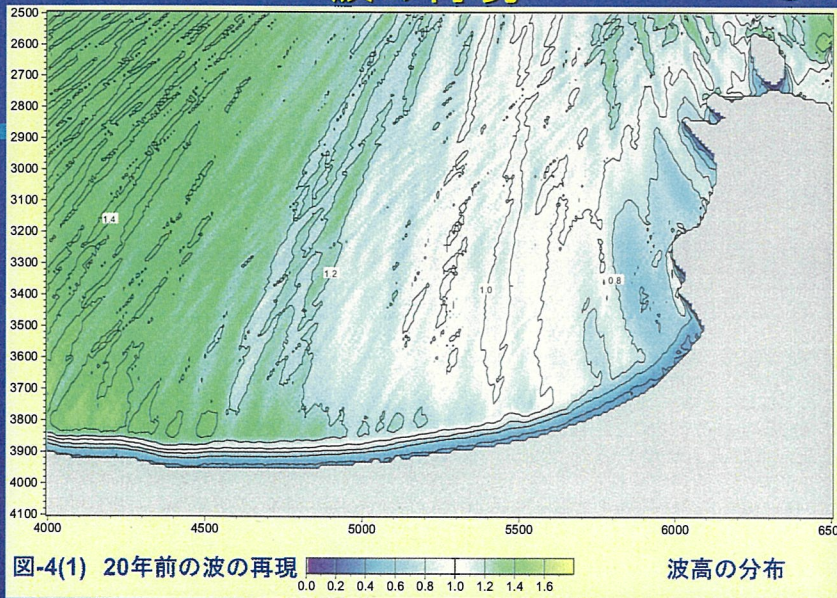


図-4(1) 20年前の波の再現

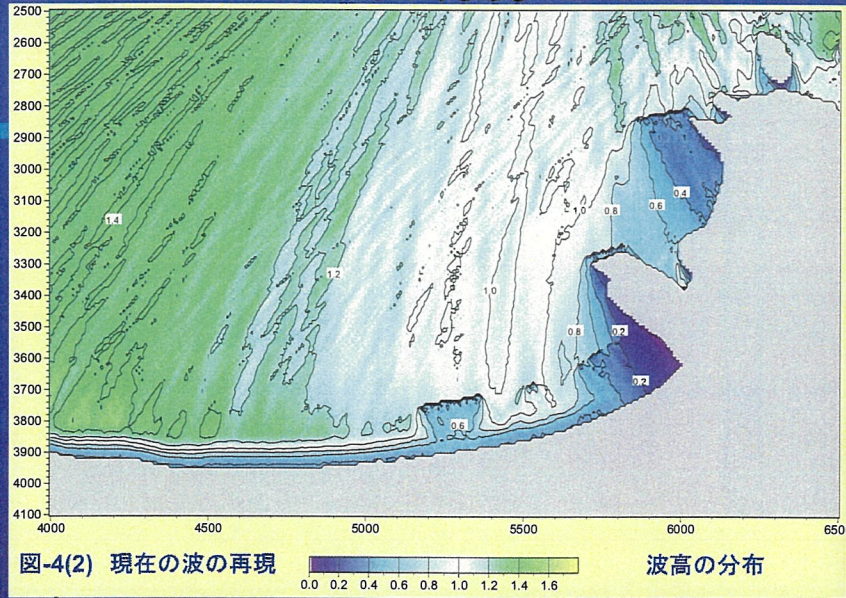
波高の分布

2004/3/7

8

波の再現

8-8



2004/3/7

9

地形の再現

8-9

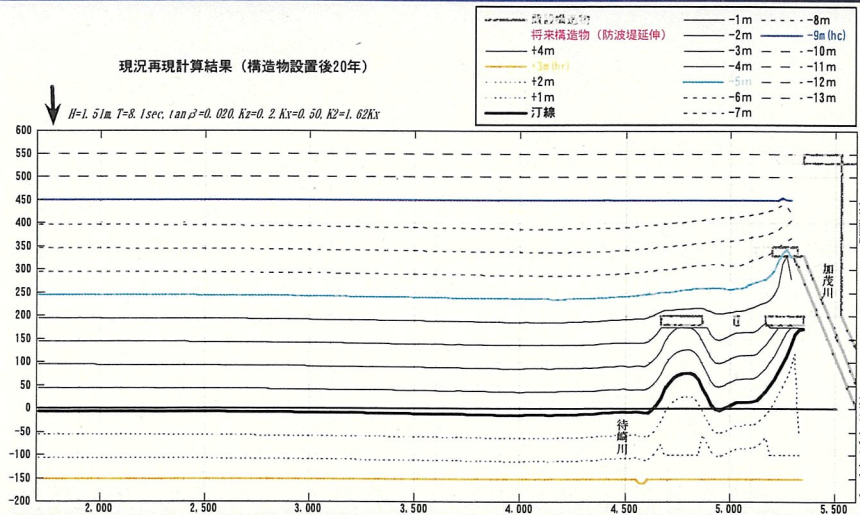


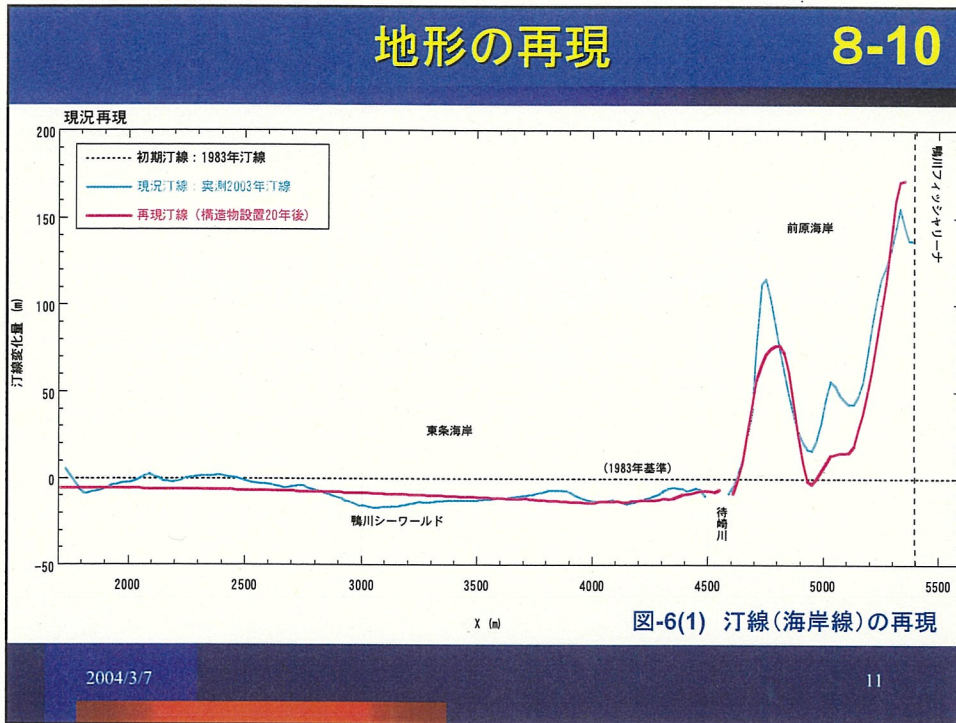
図-6(2) 海底地形の再現

2004/3/7

10

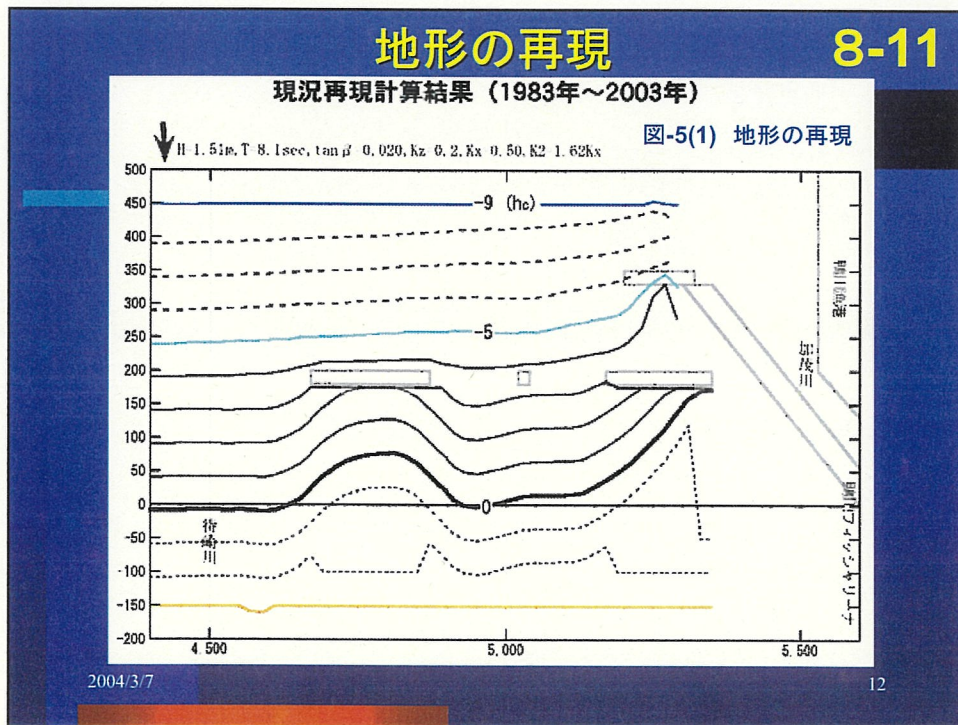
地形の再現

8-10



地形の再現

8-11

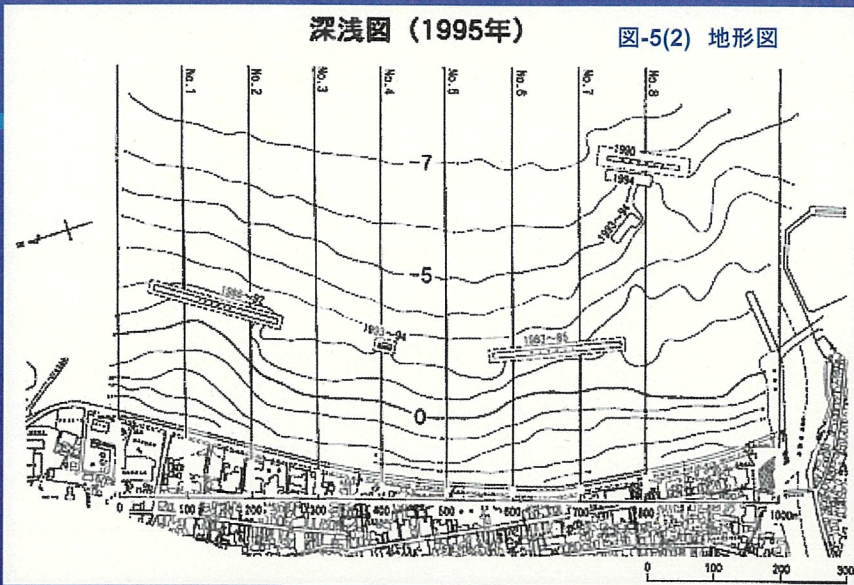


地形の再現

8-12

深淺圖 (1995年)

図-5(2) 地形図



2004/3/7

13