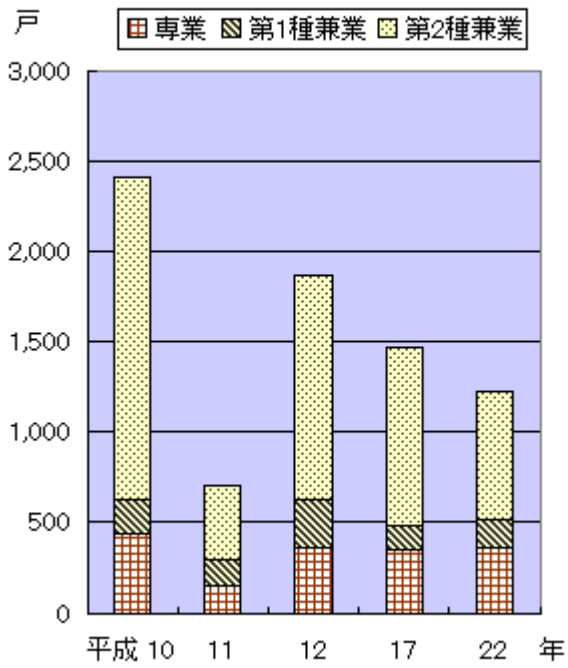
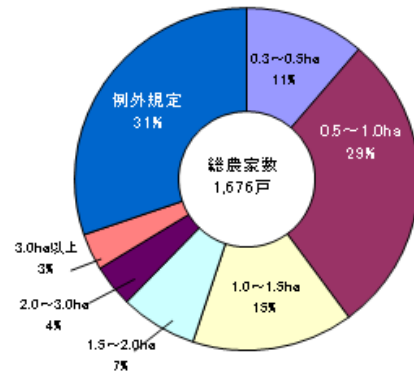


VI 農林水産業

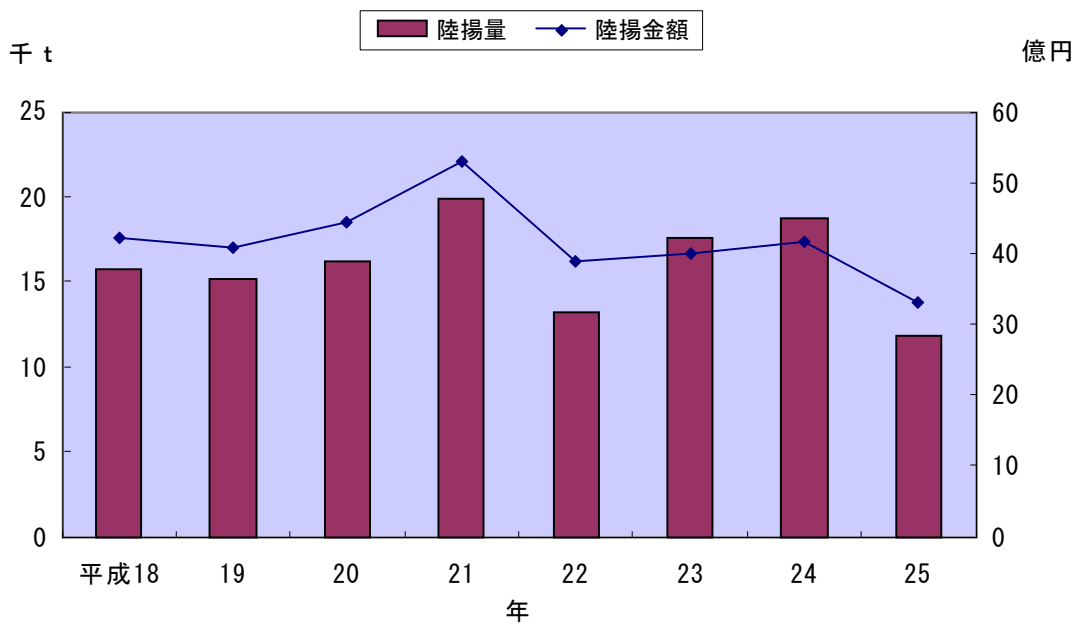
専業別農家数の推移(各年2月1日)



経営耕地面積規模別農家数割合(平成22年2月1日現在)



水産物陸揚量および陸揚金額の推移(属地)



30. 地区・経営耕地種類別面積

(各年2月1日現在) 単位：a

年・旧町村	総数	田	畑	樹園地		
				計	果樹園	その他の樹園地
平成 10 年	191,630	169,085	20,467	2,078	1,717	361
旧鴨川市	185,571	163,982	19,896	1,693	1,641	52
旧天津小湊町	6,059	5,103	571	385	76	309
11	77,725	67,503	9,449	773	653	120
旧鴨川市	76,004	65,991	9,328	685	645	40
旧天津小湊町	1,721	1,512	121	88	8	80
12	175,744	154,574	18,529	2,641	1,902	...
旧鴨川市	171,132	150,897	18,002	2,233	1,834	...
旧天津小湊町	4,612	3,677	527	408	68	...
17	149,617	133,088	14,324	2,205
旧鴨川市	146,748	130,445	14,119	2,184
旧天津小湊町	2,869	2,643	205	21
22	146,092	132,261	11,573	2,258
(旧町村別)						
江見	2,779	1,413	1,212	154
太海	1,189	864	321	4
曾呂	9,814	7,257	2,008	549
大山	13,820	12,415	953	452
吉尾	21,960	20,176	1,461	323
主基	30,703	29,006	1,458	239
田原	22,819	21,882	919	18
鴨川	5,434	4,989	399	46
西条	13,678	13,005	572	101
東条	21,373	19,174	1,967	232
天津	1,062	923	119	20
小湊	1,190	1,067	123	-
亀山	271	90	61	120

資料：農林業センサス・農業基本調査

注)平成11年は一部調査。(世帯員のうち、65歳未満で農業従事日数60日以上の人がある世帯のみ)

平成12年の果樹園面積、平成17、22年の各面積は販売農家の数値である。

旧町村の内訳は、昭和25年2月1日現在の町村である。

31. 地区・専業業種別農家数

(各年2月1日現在) 単位：戸

年・旧町村	総数	専業	兼業			1種兼業			2種兼業		
			総数	1種兼業	2種兼業	雇われ兼業		自営業	雇われ兼業		自営業
						恒常的勤務	日雇臨時雇出稼		恒常的勤務	日雇臨時雇出稼	
平成 10年	2,403	434	1,969	195	1,774	122	50	23	1,411	180	183
旧鴨川市	2,270	415	1,855	190	1,665	118	50	22	1,332	165	168
旧天津小湊町	133	19	114	5	109	4	-	1	79	15	15
11	698	144	554	151	403	89	46	16	308	45	50
旧鴨川市	675	141	534	147	387	86	46	15	296	43	48
旧天津小湊町	23	3	20	4	16	3	-	1	12	2	2
12	1,867	362	1,505	261	1,244
旧鴨川市	1,801	351	1,450	257	1,193
旧天津小湊町	66	11	55	4	51
17	1,463	350	1,113	135	978
旧鴨川市	1,419	344	1,075	133	942
旧天津小湊町	44	6	38	2	36
22	1,218	358	860	162	698
(旧町村別)											
江見	56	27	29	11	18
太海	30	8	22	7	15
曾呂	130	43	87	9	78
大山	139	36	103	16	87
吉尾	164	51	113	19	94
主基	187	54	133	28	105
田原	175	37	138	26	112
鴨川	46	16	30	9	21
西条	101	26	75	14	61
東条	159	53	106	20	86
天津	12	2	10	2	8
小湊	16	5	11	1	10
龜山	3	-	3	-	3

資料：農林業センサス・農業基本調査

注)平成11年は一部調査。平成12、17、22年は販売農家の数値である。

旧市町の内訳は、昭和25年2月1日現在の町村である。

32. 地区別農家人口および農業従事者数

(各年2月1日現在)

年・旧町村	常住世帯人員							農業 従事者数
	総数			14歳以下		15歳以上		
	計	男	女	計	(うち)男	計	(うち)男	
平成 10 年	9,186	4,479	4,707	1,087	536	8,099	3,943	5,637
旧鴨川市	8,686	4,230	4,456	1,035	506	7,651	3,724	5,341
旧天津小湊町	500	249	251	52	30	448	219	296
11	2,819	1,326	1,493	311	138	2,508	1,188	1,845
旧鴨川市	2,734	1,287	1,447	306	136	2,428	1,151	1,790
旧天津小湊町	85	39	46	5	2	80	37	55
12	8,802	4,314	4,488	957	471	7,845	3,843	5,908
旧鴨川市	8,400	4,116	4,284	921	450	7,479	3,666	5,650
旧天津小湊町	402	198	204	36	21	366	177	258
17	5,618	2,767	2,851	557	272	5,061	2,495	3,874
旧鴨川市	5,449	2,685	2,764	546	265	4,903	2,420	3,758
旧天津小湊町	169	82	87	11	7	158	75	116
22	4,328	2,125	2,203	369	182	3,959	1,943	3,012
(旧町村別)								
江見	191	95	96	19	10	172	85	145
太海	100	51	49	5	4	95	47	61
曾呂	477	236	241	49	25	428	211	326
大山	473	223	250	33	16	440	207	324
吉尾	550	267	283	35	16	515	251	393
主基	638	318	320	42	26	596	292	464
田原	626	321	305	45	22	581	299	442
鴨川	167	82	85	21	9	146	73	114
西条	387	184	203	41	17	346	167	261
東条	605	293	312	68	33	537	260	405
天津	49	23	26	6	2	43	21	32
小湊	52	25	27	3	1	49	24	38
龜山	13	7	6	2	1	11	6	7

注) 平成11年は一部調査。

資料：農林業センサス・農業基本調査

平成17、22年は販売農家の数値である。

旧市町の内訳は、昭和25年2月1日現在の町村である。

33. 地区別農家世帯員の就業状態

(各年2月1日現在)

年・旧町村	総 数		自営農業だけに 従事した人		自営農業とその他の 仕事に従事した人		その他の 仕事だけに 従事した人	仕事に 従事しな かった人
		(うち)男		(うち)男	自営農業が主	その他の 仕事が主		
平成9年	2,728	1,310	1,194	508	130	701	283	420
旧鴨川市	2,631	1,264	1,163	497	129	662	271	406
旧天津小湊町	97	46	31	11	1	39	12	14
10	8,099	3,943	2,768	1,172	206	2,663	1,019	1,443
旧鴨川市	7,651	3,724	2,641	1,122	200	2,500	950	1,360
旧天津小湊町	448	219	127	50	6	163	69	83
11	2,508	1,188	1,075	458	100	670	272	391
旧鴨川市	2,428	1,151	1,049	446	95	646	262	376
旧天津小湊町	80	37	26	12	5	24	10	15
12	6,555	3,212	2,608	1,131	250	2,183	573	941
旧鴨川市	6,323	3,100	2,533	1,095	243	2,092	552	903
旧天津小湊町	232	112	75	36	7	91	21	38
17	5,061	2,495	1,926	868	404	1,544	504	683
旧鴨川市	4,903	2,420	1,882	851	392	1,484	489	656
旧天津小湊町	158	75	44	17	12	60	15	27
(旧鴨川市)								
江見	237	117	136	61	17	37	17	30
太海	126	58	45	21	28	20	21	12
曾呂	550	277	206	84	66	154	59	65
大山	545	264	169	79	55	185	50	86
吉尾	684	334	280	132	45	221	53	85
主基	768	378	264	117	52	256	78	118
田原	675	342	249	119	50	211	67	98
鴨川	189	96	86	42	8	52	24	19
西条	419	208	161	74	21	142	47	48
東条	710	346	286	122	50	206	73	95
(旧天津小湊町)								
天津	63	31	13	6	10	21	7	12
小湊	84	39	27	10	2	34	8	13
龜山	11	5	4	1	-	5	-	2

資料：農林業センサス・農業基本調査

注)平成9、11年は一部調査。平成12、17年は販売農家の数値である。

旧市町の内訳は、昭和25年2月1日現在の町村である。

34. 地区別農用機械所有台数

(各年2月1日現在) 単位: 台

年・旧町村	動力耕うん機 農用トラクター	動力田植機	バインダー	自脱型 コンバイン	米麦用乾燥機
平成 10 年	3,219	1,771	848	1,204	1,386
旧鴨川市	3,099	1,687	784	1,163	1,316
旧天津小湊町	120	84	64	41	70
11	1,111	549	242	434	505
旧鴨川市	1,081	533	231	421	488
旧天津小湊町	30	16	11	13	17
12	2,592	1,478	607	1,203	1,267
旧鴨川市	2,521	1,433	579	1,164	1,222
旧天津小湊町	71	45	28	39	45
17	1,257	1,193	…	1,140	…
旧鴨川市	1,220	1,155	…	1,105	…
旧天津小湊町	37	38	…	35	…
22	1,054	983	…	889	…
(旧町村別)					
江見	13	14	…	10	…
太海	6	15	…	9	…
曾呂	96	115	…	77	…
大山	100	117	…	92	…
吉尾	146	120	…	111	…
主基	198	167	…	154	…
田原	180	163	…	166	…
鴨川	42	38	…	38	…
西条	95	90	…	88	…
東条	150	119	…	119	…
天津	11	9	…	9	…
小湊	16	16	…	16	…
龜山	1	-	…	-	…

資料: 農林業センサス・農業基本調査

注) 平成11年は一部調査。平成12、17、22年は販売農家の数値である。

旧町村の内訳は、昭和25年2月1日現在の町村である。

35. 地区・経営耕地面積規模別農家数

(各年2月1日現在) 単位：戸

年・旧町村	総数	0.1ha以上 0.3ha未満	0.3~0.5	0.5~1.0	1.0~1.5	1.5~2.0	2.0~3.0	3.0ha 以上	例外規定
平成10年	2,403	380	426	878	446	150	77	16	30
旧鴨川市	2,270	330	393	836	442	146	77	16	30
旧天津小湊町	133	50	33	42	4	4	-	-	-
11	698	54	63	242	180	85	47	16	11
旧鴨川市	675	52	60	228	179	82	47	16	11
旧天津小湊町	23	2	3	14	1	3	-	-	-
12	2,278	473	393	786	370	134	60	26	36
旧鴨川市	2,169	429	362	758	367	132	60	26	35
旧天津小湊町	109	44	31	28	3	2	-	-	1
17	1,922	-	281	600	296	124	65	41	515
旧鴨川市	1,844	-	266	575	294	123	64	41	481
旧天津小湊町	78	-	15	25	2	1	1	-	34
22	1,676	-	189	480	254	121	67	58	507
(旧町村別)									
江見	86	-	18	17	3	-	1	-	47
太海	72	-	12	6	1	-	-	-	53
曾呂	212	-	36	63	18	3	1	1	90
大山	194	-	37	78	16	4	1	3	55
吉尾	216	-	22	59	40	18	10	13	54
主基	220	-	6	75	35	31	19	18	36
田原	199	-	15	51	52	33	16	8	24
鴨川	62	-	6	19	10	5	3	2	17
西条	144	-	6	31	35	15	7	5	45
東条	201	-	23	65	41	11	6	8	47
天津	30	-	2	7	1	-	2	-	18
小湊	33	-	4	9	2	1	-	-	17
龜山	7	-	X	-	-	-	X	-	4

資料：農林業センサス・農業基本調査

注) 平成11年は一部調査。

平成17、22年については、経営耕地規模別の内訳は販売農家のみで自給的農家は例外規定に含む。

旧町村の内訳は、昭和25年2月1日現在の町村である。

36. 地区別家畜・家きん飼養農家数および頭羽数

(各年2月1日現在) 単位：頭・羽

年・旧町村	乳用牛			肉用牛			豚			採卵鶏	
	飼養 経営 体数	頭 数		飼養 経営 体数	頭 数		飼養 経営 体数	頭 数		飼養 経営 体数	飼養 羽数
		計	(うち) 2歳以上		計	(うち) 肥育用		計	(うち) 肥育用		
平成 10 年											
旧鴨川市	118	2,638	1,846	31	695	...	6	1,625	...	9	7,630
旧天津小湊町	4	146	92	-	-	...	-	-	...	-	-
11											
旧鴨川市	87	2,335	1,500	21	636	...	3	1,800	...	6	7,560
旧天津小湊町	3	115	71	-	-	...	-	-	...	-	-
12											
旧鴨川市	91	2,500	1,761	24	766	618	5	3,640	3,475	7	7,500
旧天津小湊町	3	148	93	1	X	X	-	-	-	-	-
17											
旧鴨川市	50	1,623	...	20	936	...	2	X	...	9	6,245
旧天津小湊町	2	X	...	-	-	...	-	-	...	-	-
22											
38	1,523	...	18	661	581	2	X	...	7	4,990	
(旧町村別)											
江見	3	158	...	-	-	...	-	-	...	-	-
太海	1	X	...	-	-	...	-	-	...	-	-
曾呂	15	389	...	4	12	...	-	-	...	1	X
大山	2	X	...	2	X	...	-	-	...	2	X
吉尾	5	246	...	5	583	...	1	X	...	1	X
主基	6	207	...	4	45	...	-	-	...	1	X
田原	1	X	...	1	X	...	-	-	...	1	X
鴨川	-	-	...	-	-	...	-	-	...	1	X
西条	-	-	...	-	-	...	1	X	...	-	-
東条	1	X	...	-	-	...	-	-	...	-	-
天津	1	X	...	-	-	...	-	-	...	-	-
小湊	-	-	...	-	-	...	-	-	...	-	-
龜山	-	-	...	-	-	...	-	-	...	-	-

注) 平成11年は一部調査。

資料：農林業センサス・農業基本調査

平成12、17、22年は販売農家の数値である。

旧町村の内訳は、昭和25年2月1日現在の町村である。

37. 地区別施設園芸の農家数および施設面積

(各年2月1日現在) 単位：面積㎡

年・旧町村	施設のある 実農家数	総面積	ビニールハウス		ガラス室		収穫面積
			実農家数	面積	実農家数	面積	
平成8年	358	411,132	344	363,982	37	47,200	546,718
旧鴨川市	355	408,850	341	361,700	37	47,200	542,306
旧天津小湊町	3	2,282	3	2,282	-	-	4,412
9	229	X	216	X	28	46,079	X
旧鴨川市	228	329,014	215	282,935	28	46,079	426,244
旧天津小湊町	1	X	1	X	-	-	X
10	319	X	304	X	33	52,159	X
旧鴨川市	318	409,009	303	356,850	33	52,159	525,836
旧天津小湊町	1	X	1	X	-	-	X
11	191	X	180	X	24	40,703	X
旧鴨川市	190	307,239	179	266,536	24	40,703	403,409
旧天津小湊町	1	X	1	X	-	-	X
12	297	X	284	X	30	X	X
旧鴨川市	295	366,400	282	323,400	29	43,000	472,800
旧天津小湊町	2	X	2	X	1	X	X
(旧鴨川市)							
江見	97	112,000	97	104,000	7	8,000	126,200
太海	36	35,200	36	35,200	-	-	44,100
曾呂	14	31,500	14	31,500	-	-	33,900
大山	3	3,700	3	3,700	-	-	6,700
吉尾	8	4,600	8	4,600	-	-	5,800
主基	19	X	18	15,700	2	X	29,100
田原	11	X	10	10,600	1	X	14,300
鴨川	22	25,400	18	22,500	4	2,900	41,900
西条	27	60,800	21	33,500	11	27,300	68,800
東条	58	63,500	57	62,100	4	1,400	102,000
(旧天津小湊町)							
天津	1	X	1	X	-	-	X
小湊	1	X	1	X	1	X	X
亀山	-	-	-	-	-	-	-

資料：農林業センサス・農業基本調査

注)平成9、11年は一部調査。平成12年は販売農家のみ集計。

旧市町の内訳は、昭和25年2月1日現在の町村である。

38. 果樹種目別栽培農家数および栽培面積

(各年2月1日現在) 単位: 面積 a

年	なし		かき		かんきつ類		びわ		その他	
	栽培農家数	面積	栽培農家数	面積	栽培農家数	面積	栽培農家数	面積	栽培農家数	面積
平成 10 年	1	X	23	106	107	1264	-	-	32	343
旧鴨川市	1	X	21	106	102	1,245	-	-	23	289
旧天津小湊町	-	-	2	X	5	19	-	-	9	54
11	2	4	5	46	37	X	X	X	9	X
旧鴨川市	2	4	5	46	36	457	X	X	8	136
旧天津小湊町	-	-	-	-	1	X	-	-	1	X
12	-	-	7	87	110	X	X	X	19	X
旧鴨川市	-	-	7	87	109	1,504	X	X	15	184
旧天津小湊町	-	-	-	-	1	X	-	-	5	X
17	-	-	9	X	94	X	-	-	33	X
旧鴨川市	-	-	8	74	92	1,088	-	-	31	281
旧天津小湊町	-	-	1	X	2	X	-	-	2	X
22	-	-	4	...	72	...	1	...	27	...

注) 平成11年は、一部調査。平成12、17、22年は販売農家の数値である。

資料: 農林業センサス・農業基本調査

39. 作物別収穫栽培農家数・収穫栽培面積および販売農家数

(平成22年2月1日現在)

区分	稲	麦類	雑穀	いも類	豆類
販売農家数	1,122	7	3	55	71
収穫面積(a)	115,889	X	51	198	446
(続)					
区分	工芸農作物	野菜類	花き類・花木	種苗・苗木類	その他の作物
販売農家数	3	357	147	...	14
収穫面積(a)	17	4,587	X	...	383

注) 販売農家の数値である。

資料: 農林業センサス結果表

40. 農業産出額（農業粗生産額）および生産農業所得

単位：千万円

年	合計 ①+② +③	耕 種							
		耕種計 ①	米	麦 類	雑穀 豆類	い も 類	野 菜	果 実	花 き
平成 12 年	637	489	184	-	1	5	112	8	177
	21	12	5	-	0	0	6	1	0
13	572	435	170	0	1	5	104	6	149
	20	11	5	-	0	0	6	0	0
14	551	412	162	0	1	5	99	6	139
	19	11	5	-	0	0	6	0	0
15	584	454	218	0	1	5	91	5	134
	19	11	6	-	0	1	5	0	0
16	542	407	180	0	1	4	87	6	128
	18	9	4	-	0	0	5	0	0
17	527	404	166	-	1	5	91	7	133
18	550	424	166	0	1	5	95	9	148
19	550	424	166	0	1	5	95	9	148

(続)

年	耕 種		畜産 ②	加 工 農産物 ③	生 産 農 業 所得率	生産農業 所得 (補助金、 交付金等を 含む)	農 業 生 産 性	
	工 芸 農産物	種 苗 苗木類 その他					耕地10 a 当たり 生産農業 所得 (千円)	基幹的農業 従事者1人 当たり生産 農業所得 (千円)
平成 12 年	0	0	149	-	46.0	293	119	1,487
	-	0	9	-	38.1	8	64	1,279
13	0	0	137	-	42.3	242	99	1,230
	0	0	9	-	35.0	7	58	1,131
14	0	0	139	-	41.7	230	95	1,169
	0	0	8	-	36.8	7	57	1,098
15	-	0	130	-	48.3	282	117	1,433
	-	0	8	-	36.8	7	64	1,213
16	-	0	135	-	41.3	224	98	1,139
	-	0	9	-	44.4	8	66	1,246
17	-	0	123	0	36.4	192	81	1,111
18	-	0	126	1	34.5	190	80	1,168
19	-	0	126	1	34.5	190	80	1,168

資料：関東農政局千葉統計・情報センター「千葉農林水産統計年報」

※平成20年からは、市町村を単位とした推計は廃止。

41. 地区・農産物販売額規模別農家数

(各年2月1日現在)

年・旧町村	総数	なし	50万円 未満	50～100 万円	100～200 万円	200～300 万円	300～500 万円	500～700 万円	700～ 1,000 万円	1,000 万円 以上
平成 10 年										
旧鴨川市	2,270	297	683	523	368	126	84	48	43	98
旧天津小湊町	133	52	57	13	4	1	1	1	1	3
11										
旧鴨川市	675	15	98	123	152	62	52	45	41	87
旧天津小湊町	23	6	5	4	3	1	1	1	-	2
12										
旧鴨川市	1,801	82	499	506	345	100	78	44	58	89
旧天津小湊町	66	3	45	6	7	1	1	-	1	2
17										
旧鴨川市	1,419	77	365	373	286	77	76	45	49	71
旧天津小湊町	44	4	26	7	3	-	2	-	-	2
22	1,218	73	352	318	223	92	53	30	28	49
(旧町村別)										
江見	56	1	4	11	5	8	7	4	8	8
太海	30	3	6	12	1	4	-	3	1	-
曾呂	130	16	60	19	10	5	5	-	6	9
大山	139	12	80	25	13	3	-	2	1	3
吉尾	164	4	42	47	39	8	10	2	3	9
主基	187	6	33	66	38	24	5	2	3	10
田原	175	11	32	57	52	14	4	3	1	1
鴨川	46	2	13	14	5	1	4	6	-	1
西条	101	5	22	23	31	9	1	4	1	5
東条	159	9	42	39	28	15	16	4	4	2
天津	12	2	5	2	-	1	1	-	-	1
小湊	16	1	11	3	1	-	-	-	-	-
亀山	3	1	2	-	-	-	-	-	-	-

資料：農林業センサス結果表・農業基本調査

注) 平成11年は一部調査。平成12、17、22年は販売農家の数値である。

旧町村別の内訳は、昭和25年2月1日現在の町村である。

42. 林野面積

(平成22年2月1日現在) 単位: ha

区分	総数	所有形態別				森林以外の 草地
		現況森林面積				
		国有	緑資源公団	公有	私有	
鴨川市	11,966	13	861	1,857	9,235	4

資料: 農林業センサス

43. 保有山林林業事業体数および面積

(平成12年2月1日現在)

区分	林 家				林 家 以 外 の 林 業 事 業 体 数					
	農家林家		非農家林家		事業体 総数	面積 (ha)	うち会社		うち共同	
	事業 体数	面積 (ha)	事業 体数	面積 (ha)			事業 体数	面積 (ha)	事業 体数	面積 (ha)
総 数	579	1,357	140	315	141	2,510	4	6	65	1,238
旧鴨川市	536	1,182	85	180	135	1,864	4	6	62	1,084
旧天津小湊町	43	175	55	135	6	646	-	-	3	154

資料: 農林業センサス結果報告書

44. 農地法による許可状況

単位: 面積㎡

区分		平成23年		平成24年	
		件数	面積	件数	面積
第3条	田	82	82,840	82	60,006
	畑	21	8,153	33	12,009
	計	103	90,993	115	72,015
第4条	田	3	1,357	4	77
	畑	2	567	7	2,053
	計	5	1,924	11	2,130
第5条	田	24	11,297	32	14,833
	畑	30	7,388	36	6,885
	計	54	18,685	68	21,718
許可を要しない証明 (続)		-	-	2	590
区分		平成25年		平成26年	
		件数	面積	件数	面積
第3条	田	70	62,145	63	42,642
	畑	28	14,313	28	8,961
	計	98	76,458	91	51,603
第4条	田	8	2,474	11	3,864
	畑	2	261	8	4,155
	計	10	2,735	19	8,019
第5条	田	21	10,068	41	15,537
	畑	29	8,948	20	5,825
	計	50	19,016	61	21,362
許可を要しない証明		-	-	-	-

注) 件数は延数である。面積の小数点以下は切捨。

資料: 農業委員会事務局

45. 自営・雇われ別および男女別漁業就業者数

(各年11月1日現在)

区分	総数	自営	雇われ	男	女
平成20年	600	325	275	573	27
鴨川	206	45	161	205	1
江見	104	98	6	98	6
小湊	94	72	22	77	17
天津	196	110	86	193	3
平成25年	489	252	237	488	1
鴨川	175	41	134	174	1
江見	88	85	3	88	-
小湊	69	48	21	69	-
天津	157	78	79	157	-

※ 平成20年調査から集計項目が変更になりました。

資料：漁業センサス結果報告書

46. 主とする漁業種類別経営体数

(各年11月1日現在)

区分	総数	底びき網	船びき網	まき網	刺網	敷網	はえ縄	釣	地びき網	大型定置網	小型定置網	その他の網漁業	採貝・採藻	その他の漁業	海面養殖
平成20年	290	-	-	5	78	-	10	138	-	1	-	2	41	14	1
鴨川	47	-	-	4	16	-	-	20	-	1	-	-	6	-	-
江見	90	-	-	-	36	-	1	18	-	-	-	1	22	12	-
小湊	53	-	-	-	10	-	9	29	-	-	-	-	4	-	1
天津	100	-	-	1	16	-	-	71	-	-	-	1	9	2	-
平成25年	242	-	-	4	90	-	7	113	-	1	-	-	26	1	-
鴨川	46	-	-	3	18	-	-	21	-	1	-	-	3	-	-
江見	77	-	-	-	43	-	1	21	-	-	-	-	12	-	-
小湊	45	-	-	-	17	-	6	20	-	-	-	-	2	-	-
天津	74	-	-	1	12	-	-	51	-	-	-	-	9	1	-

資料：漁業センサス結果報告書

47. 経営組織別経営体数

(各年11月1日現在)

区分	平成20年							平成25年						
	総数	個人	会社	漁業協同組合	漁業生産組合	共同経営	その他	総数	個人	会社	漁業協同組合	漁業生産組合	共同経営	その他
総数	290	284	3	2	-	1	-	242	238	2	1	-	1	-
鴨川	47	43	3	1	-	-	-	46	43	2	1	-	-	-
江見	90	90	-	-	-	-	-	77	77	-	-	-	-	-
小湊	53	51	-	1	-	1	-	45	44	-	-	-	1	-
天津	100	100	-	-	-	-	-	74	74	-	-	-	-	-

資料：漁業センサス結果報告書

48. 漁業地区別自営漁業の専業別経営体数

(各年11月1日現在)

区分	平成20年				平成25年			
	総数	専業	兼業		総数	専業	兼業	
			漁業が主	漁業が従			漁業が主	漁業が従
総数	284	141	81	62	238	135	72	31
鴨川	43	21	12	10	43	28	8	7
江見	90	40	31	19	77	36	31	10
小湊	51	27	17	7	44	27	12	5
天津	100	53	21	26	74	44	21	9

資料：漁業センサス結果報告書

49. 漁船区分別漁業経営体、従事者および登録漁船数

(平成25年12月31日現在)

区分	総数	動力漁船							無動力船
		総数	3t未満	3~5t	5~10t	10~20t	20~50t	50~100t	
経営体	558
漁業従事者	792
登録漁船	631	630	458	114	21	37	0	0	1

資料：農水商工課

50. 漁港の状況

(平成26年4月1日現在)

漁港名	種別	管理	告示		泊地面積 (㎡)	航路 (㎡)
			年月日	記号		
小湊	第3種	千葉県	昭43.12.16	農林省第1957号	37,000.00	0.00
天津	第3種	千葉県	昭37.10.25	農林省第1342号	26,096.90	3,600.00
鴨川	第3種	千葉県	昭37.10.25	農林省第1342号	148,863.00	0.00
浜荻	第2種	鴨川市	平17.2.2	農林水産省第222号	25,856.00	5,200.00
浜波太	第2種	鴨川市	昭27.2.29	農林省第61号	8,412.00	4,400.00
江見	第2種	鴨川市	昭43.12.16	農林省第1957号	14,412.00	3,000.00
天面	第1種	鴨川市	昭27.2.29	農林省第61号	3,472.00	780.00
太夫崎	第1種	鴨川市	昭27.2.29	農林省第61号	38,642.00	3,102.00

(続)

漁港名	外かく施設(m)			けい留施設(m)		
	防波堤	防砂堤	護岸	物揚場	船揚場	岸壁
小湊	1,190.10	-	1,439.10	220.00	554.20	499.62
天津	763.20	-	1,444.00	133.00	318.70	623.20
鴨川	2,031.90	-	1,220.25	454.30	413.70	756.70
浜荻	434.20	-	179.00	48.00	151.00	254.60
浜波太	320.50	-	341.40	213.30	176.00	-
江見	345.65	-	428.20	376.10	142.40	-
天面	164.80	89.80	147.50	109.00	158.50	-
太夫崎	637.50	27.00	937.64	169.60	265.40	-

資料：農水商工課

51. 水産物陸揚量の状況

(1) 漁業種類別陸揚量 (属地数量)

単位：t

年・所属	総数	釣漁業	巻網漁業	定置網漁業	採藻漁業	刺網漁業	その他の漁業
平成18年	15,678	952	11,674	2,218	560	225	50
19	15,094	982	11,567	1,822	439	214	70
20	16,170	815	11,333	3,296	391	236	100
21	19,917.3	751.9	16,037.0	2,583.6	253.5	239.0	52.3
22	13,230.2	670.9	9,725.9	2,234.0	316.2	230.5	52.7
23	17,523.5	586.0	14,004.6	2,227.9	409.4	170.3	125.3
24	18,750.5	658.6	15,179.8	2,274.9	418.3	153.0	14.2
25	11,858.4	537.0	8,783.3	2,033.5	330.9	107.7	66.0

(2) 年次別陸揚金額 (属地数量)

単位：量 t, 金額千円

年次	陸揚量	陸揚金額	1 t 当たり陸揚金額
平成18年	15,678	4,213,000	268
19	15,094	4,080,000	270
20	16,170	4,449,000	275
21	19,917.3	5,304,000	266
22	13,230.2	3,872,000	293
23	17,523.5	3,996,000	228
24	18,750.5	4,168,000	222
25	11,858.4	3,309,000	279

資料：農水商工課

52. 種類別漁獲量の推移

単位：t

区分	総数	魚 類											
		魚類計	まぐろ類	かじき類	かつお類	いわし類	あじ類	さば類	さんま	ぶり類	ひらめ	きんめだい	その他の魚類
平成 18年													
小 湊	2,902	2,515	17	3	81	-	1	886	1,335	21	5	156	9
天 津	2,786	2,571	6	-	48	15	300	126	0	1,782	4	234	54
鴨 川	11,341	11,244	18	0	45	6,150	1,109	1,572	5	2,159	5	30	150
江 見	146	81	5	-	14	-	4	30	-	1	4	12	10
19	15,590	14,803	83	24	212	5,653	1,584	1,787	193	4,513	23	...	730
20	15,672	15,016	116	24	189	5,859	1,143	2,761	161	4,050	30	...	680
21	20,314	19,741	91	29	128	6,997	412	2,032	193	9,254	44	...	562
22	13,263	12,640	28	19	189	3,724	916	1,278	30	5,283	22	...	1,152
23	16,886	16,418	63	X		3,779	691	4,900	7	6,283	24	...	531
24	18,787	18,154	45	18	181	3,353	884	3,081	3	10,130	28	...	432

(続)

区分	その他の水産動物類				海産ほ乳類	貝 類					海藻類		
	水産物動物類計	いせえび	するめいか	その他の水産動物類		貝類計	あわび類	さざえ	あさり類	その他の貝類	海藻類計	ひじき	その他の海藻類
平成 18年													
小 湊	13	7	3	3	-	10	2	7	-	1	364	360	3
天 津	16	5	2	8	-	13	1	10	2	0	186	171	14
鴨 川	66	5	33	28	-	29	4	19	4	3	3	-	2
江 見	15	14	0	1	-	49	12	36	-	0	1	-	-
19	115	40	51	24	-	141	29	100	...	12	532
20	132	45	58	27	-	125	18	79	...	27	401
21	146	40	93	52	-	130	20	86	...	25	256
22	42	39	X	1	-	111	29	65	-	17	319
23	138	33	6	30	8	111	31	56	-	24	219
24	134	46	68	20	-	91	28	44	-	20	406

資料：「海面漁業生産統計調査」

注) 単位未満を四捨五入したため、総数と内訳の計が一致しない場合がある。
平成19年より漁業地区別の集計は廃止。

