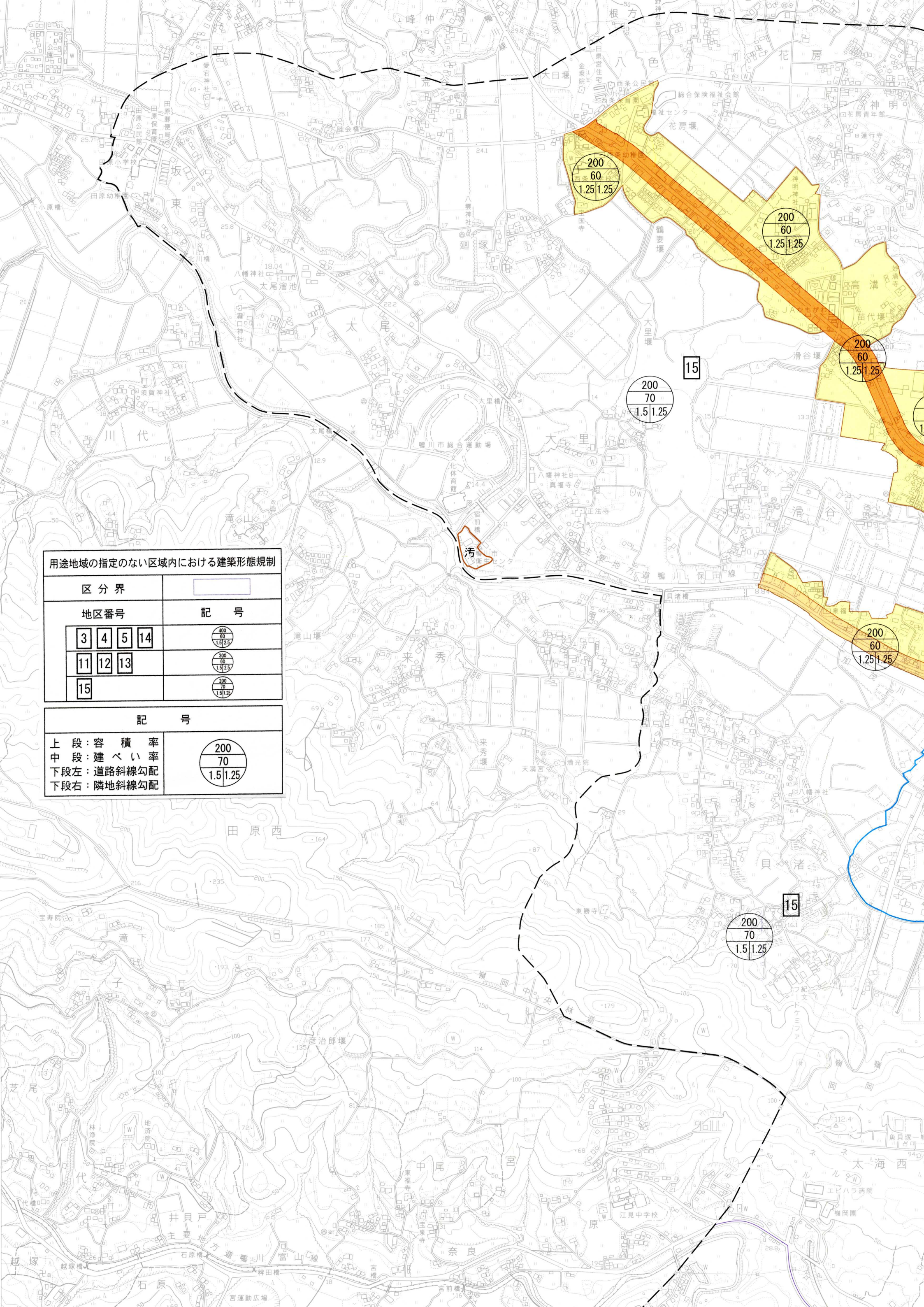


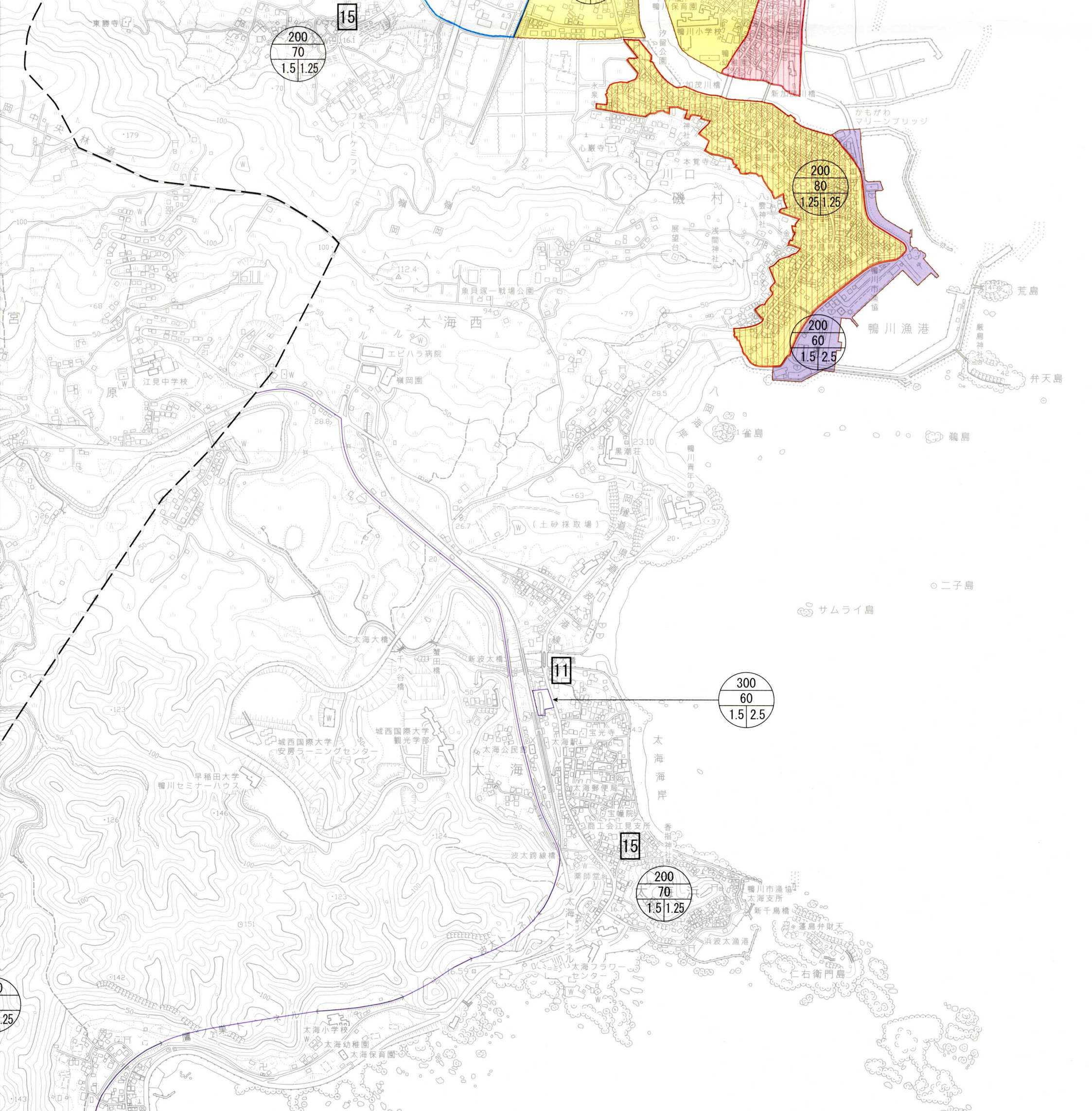
用途地域の指定のない区域内における建築形態規制

区分界	
地区番号	記号
3 4 5 14	
11 12 13	
15	
記号	
上段：容積率	
中段：建ぺい率	
下段左：道路斜線勾配	
下段右：隣地斜線勾配	



用途地域の指定のない区域内における建築形態規制

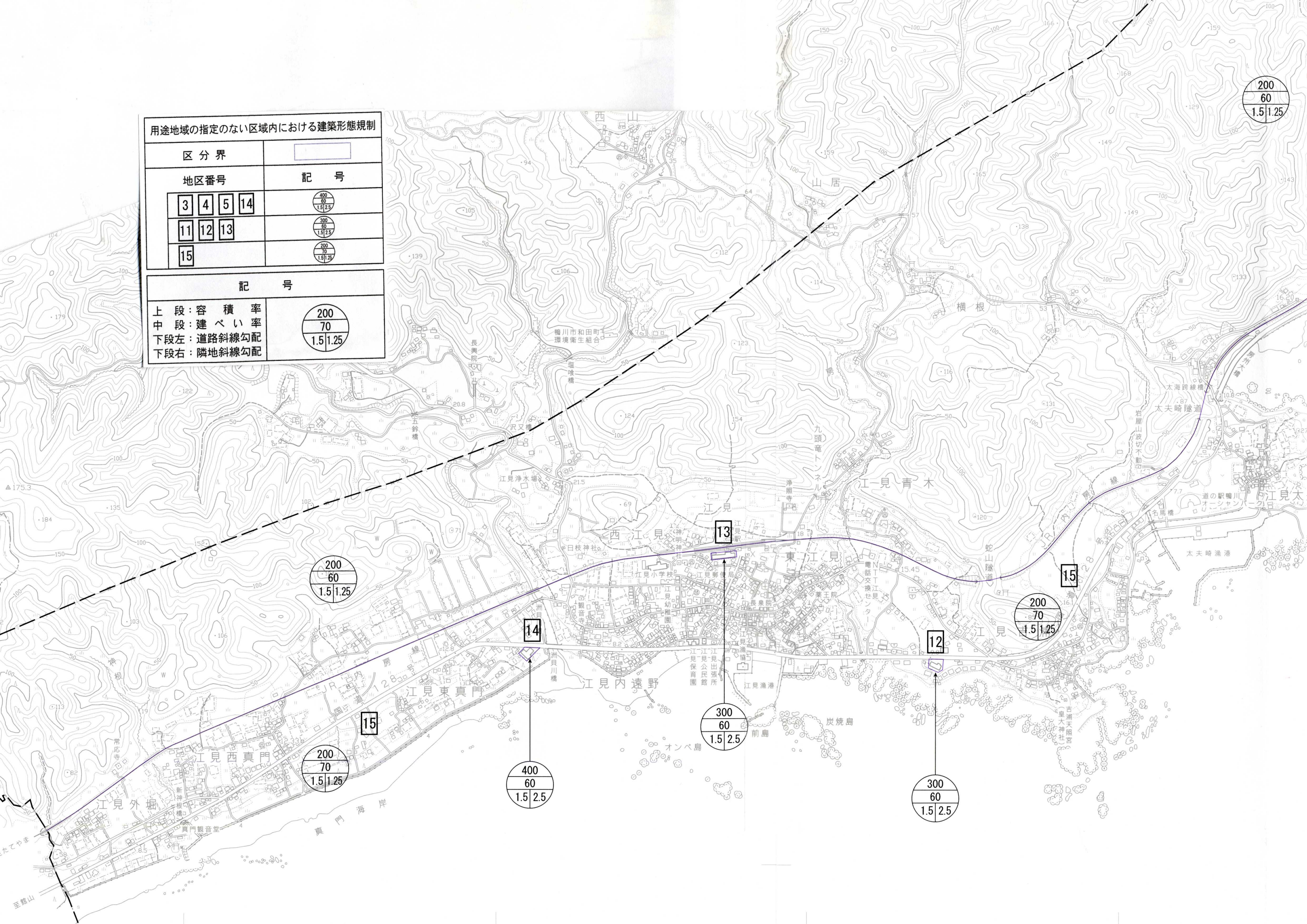
区分界	
地区番号	記号
3 4 5 14	
11 12 13	
15	
記号	
上段: 容積率	
中段: 建ぺい率	
下段左: 道路斜線勾配	
下段右: 隣地斜線勾配	



用途地域の指定のない区域内における建築形態規制

区分界	
地区番号	記号
3 4 5 14	
11 12 13	
15	
記号	
上段：容積率 中段：建ぺい率 下段左：道路斜線勾配 下段右：隣地斜線勾配	

用途地域の指定のない区域内における建築形態規制	
区分界	
地区番号	記号
3 4 5 14	
11 12 13	
15	
記号	
上段：容積率	
中段：建ぺい率	
下段左：道路斜線勾配	
下段右：隣地斜線勾配	



200
60
1.5 1.25

200
60
1.5 1.25

200
70
1.5 1.25

400
60
1.5 2.5

300
60
1.5 2.5

300
60
1.5 2.5

200
70
1.5 1.25